






Planzeichenerklärung

 Grenze des räumlichen Geltungsbereichs der Satzung (§ 9 Abs. 7 BauGB)

Nachrichtliche Übernahme:

Wasserflächen, Wasserwirtschaft (§ 5 (2) Nr. 7 und (4), § 9 (1) Nr. 16 und (6) BauGB)

 Umgrenzung von Flächen für die Wasserwirtschaft (§ 5 Abs. 2 Nr. 7 und Abs. 4, § 9 Abs. 1 Nr. 16 und Abs. 6 BauGB)

 Überschwemmungsgebiet (§ 5 Abs. 2 Nr. 7 und Abs. 4, § 9 Abs. 1 Nr. 16 und Abs. 6 BauGB)



Stadtbauamt Kitzingen
Sachgebiet Stadtplanung
und Bauordnung

Stadtbauamt Kitzingen
Schulhof 2
97318 Kitzingen
Tel. 09321 / 20-6002
Fax: 09321 / 20-96099
Mail: bauamt@stadt-kitzingen.de



**Einbeziehungssatzung gem. § 34 Abs. 4 Nr. 3 BauGB
"Südlich der Flugplatzstraße", Kitzingen-Etwashausen
Anlage 1 - Lageplan mit Geltungsbereich**

Entwurf zur Auslegung gem. § 3 Abs. 2 BauGB

Datum: **22.09.2016**
Maßstab: **1:1.500**

Kein amtlicher Katastrauszug. Vervielfältigungen und Nachdrucke nur nach Erlaubnis des Erstellers!
Dokumentpfad: T:\ESRIGIS\Bauleitplanung\BBP\ES02-Etwashausen - Südlich der Flugplatzstraße\ES02_Urschrift.mxd